



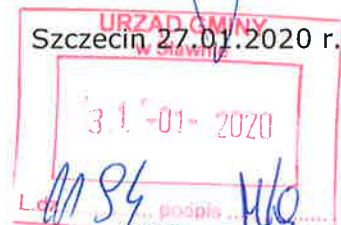
Za potwierdzeniem odbioru

MD
SK

**GENERALNY DYREKTOR
DRÓG KRAJOWYCH I AUTOSTRAD**

O.Sz.Z-3.4341.24.2020.sl

DECYZJA



Działając na podstawie art. 39 ust. 3 Ustawy z dnia 21 marca 1985r. o drogach publicznych (tekst jednolity Dz.U. z 2018r., poz. 2068 ze zm.) i art. 104 Ustawy z dnia 14 czerwca 1960r. – Kodeks postępowania administracyjnego (tekst jednolity Dz. U. z 2018r., poz. 2096 ze zm.) oraz działając z upoważnienia Generalnego Dyrektora Dróg Krajowych i Autostrad, po rozpatrzeniu wniosku, z dnia 11.12.2019r., otrzymanego dnia 02.01.2020r. i uzupełnionego dnia 23.01.2020r., złożonego przez Wójta Gminy Sławno, z siedzibą w Sławnie, przy ulicy Marii Curie Skłodowskiej 9, w sprawie uzgodnienia przebiegu projektowanej kanalizacji deszczowej wraz ze studnią w pasie drogowym drogi krajowej nr 6, w m. Bobrowice, gm. Sławno, postanawiam:

1. uzgodnić lokalizację projektowanej kanalizacji deszczowej wraz ze studnią w pasie drogowym drogi krajowej nr 6 (przebieg wzdłuż drogi poza jezdnią), zgodnie z przebiegiem przedstawionym na planie sytuacyjnym,
2. w/w urządzenie kanalizacyjne należy wykonać nie naruszając konstrukcji jezdni drogi krajowej nr 6, w min. odległości 3,0 m od zewnętrznej krawędzi jezdni drogi krajowej,
3. naruszony pas drogowy należy przywrócić do stanu poprzedniego na koszt inwestora:
 - **przy naruszeniu chodnika odtworzenie należy wykonać na całej jego szerokości, przez co rozumie się rozebranie nawierzchni chodnika na całej jego szerokości, a po wykonaniu robót ułożenie nawierzchni z zachowaniem istniejącej konstrukcji; zniszczone betonowe kostki brukowe należy wymienić na nowe, z zastosowaniem nowej podsypki cementowo-piaskowej,**
 - **przy naruszeniu nawierzchni zjazdu z drogi krajowej należy wykonać odtworzenie całego zjazdu, z pełnym odtworzeniem poszczególnych warstw konstrukcji zjazdu,**
4. po wykonaniu robót grunt należy zagęścić do wymaganego wskaźnika zagęszczenia. Grunt zasypowy w wykopie należy zagęszczać zgodnie z normą PN-B-06050 z 1999r. „Roboty ziemne”. Wyniki pomiarów wskaźnika zagęszczenia gruntu stanowić będą materiał uzupełniający do protokołu przekazania pasa drogowego po robotach dla Rejonu w Koszalinie,
5. po zakończeniu budowy w/w urządzeń inwestor zobowiązany jest wykonać na koszt własny dokumentację powykonawczą i dostarczyć ją Rejonowi w Koszalinie. Przejęcie placu budowy przez Rejon następuje w formie protokołu zdawczo-odbiorczego po dostarczeniu Rejonowi w/w dokumentacji powykonawczej.

Uzasadnienie

Zgodnie z treścią art. 39 ust. 3 Ustawy o drogach publicznych lokalizowanie w pasie drogowym urządzeń niezwiązanych z potrzebami zarządzania drogami lub potrzebami ruchu drogowego może nastąpić wyłącznie w szczególnie uzasadnionych przypadkach i za zgodą zarządcy drogi. Po przeanalizowaniu stanu faktycznego, organ administracji uznał, że w niniejszej sprawie spełniona jest przesłanka szczególności (wykonanie urządzenia kanalizacji deszczowej wymaga jego przebiegu wzdłuż drogi poza jezdnią w pasie drogowym), wobec czego uzasadnionym jest umieszczenie urządzenia kanalizacji deszczowej w pasie drogowym drogi krajowej nr 6.

Decyzja niniejsza nie stanowi podstaw do rozpoczęcia robót budowlanych w pasie drogowym w celu umieszczenia w nim przedmiotowych urządzeń. Wejście w teren pasa drogowego w celu rozpoczęcia robót może nastąpić wyłącznie po uzyskaniu decyzji administracyjnej zezwalającej na zajęcie pasa drogowego i uiszczeniu opłat naliczonych w tej decyzji przez Rejon w Koszalinie.

Przedmiotowa decyzja zapewnia prawo do dysponowania pasem drogowym drogi krajowej nr 6 (pas drogowy określony numerem działki 45) w obrębie miasta Bobrowice, gm. Sławno – w granicach określonych na załączniku graficznym, w zakresie niezbędnym do uzyskania zgłoszenia na budowę dla uzgodnionej inwestycji, zgodnie z zatwierdzonym projektem technicznym stanowiącym załącznik do niniejszej decyzji.

W przypadku jeżeli budowa, przebudowa lub remont drogi będzie wymagał przełożenia w/w urządzeń, to koszt przełożenia, zgodnie z art. 39 ust. 5 Ustawy z dnia 21 marca 1985r. o drogach publicznych, ponosi właściciel urządzeń.

Pouczenie

Od niniejszej decyzji nie służy odwołanie, jednakże strona niezadowolona z decyzji może na podstawie art. 127 § 3 ustawy z dnia 14 czerwca 1960 r. Kodeks postępowania administracyjnego zwrócić się do Generalnego Dyrektora Dróg Krajowych i Autostrad z wnioskiem o ponowne rozpatrzenie sprawy, w terminie 14 dni od dnia doręczenia niniejszej decyzji.

W przypadku, gdy strona nie chce skorzystać z prawa do zwrócenia się z wnioskiem o ponowne rozpatrzenie sprawy, może wnieść na podstawie art. 52 § 3 ustawy z dnia 30 sierpnia 2002 r. - Prawo o postępowaniu przed sądami administracyjnymi (tekst jednolity Dz. U. z 2019r. poz. 2325) do Wojewódzkiego Sądu Administracyjnego w Warszawie skargę na decyzję w terminie 30 dni od dnia doręczenia decyzji stronie. Wniosek o ponowne rozpatrzenie sprawy lub skargę na decyzję należy wnieść za pośrednictwem Oddziału w Szczecinie Generalnej Dyrekcji Dróg Krajowych i Autostrad, ul. Bohaterów Warszawy 33, 70-340 Szczecin. Zgodnie z rozporządzeniem Rady Ministrów z dnia 16 grudnia 2003 r. w sprawie wysokości oraz szczegółowych zasad pobierania wpisu w postępowaniu przed sądami administracyjnymi (Dz. U. z 2003 r. Nr 221, poz. 2193 ze zm.) wpis od skargi na niniejszą decyzję do WSA w Warszawie wynosi 200 złotych. Jednocześnie informuje się, że strona postępowania ma możliwość ubiegania się o zwolnienie od kosztów w/w wpisu lub przyznanie prawa pomocy.

Dodatkowo zgodnie z art. 127a w/w ustawy – kodeks postępowania administracyjnego w trakcie biegu terminu do złożenia wniosku o ponowne rozpatrzenie sprawy strona może, w formie oświadczenia przesłanego do tut. Oddziału GDDKiA, zrzec się prawa do złożenia wniosku o ponowne rozpatrzenie sprawy od wydanej decyzji. Z dniem doręczenia organowi administracji publicznej oświadczenia o zrzeczeniu się prawa do złożenia wniosku o ponowne rozpatrzenie sprawy przez stronę postępowania, decyzja staje się ostateczna i prawomocna co oznacza, że nie ma możliwości zaskarżenia takiej decyzji do WSA w Warszawie.

GENERALNY DYREKTOR
DRÓG KRAJOWYCH I AUTOSTRAD
z upoważnienia

Otrzymuje:

✓
Urząd Gminy Sławno
ul. Marii Curie Skłodowskiej 9

76-100 SŁAWNO

zał. 1 egz. projektu

Do wiadomości:

1) Generalna Dyrekcja
Dróg Krajowych i Autostrad
Oddział w Szczecinie
Rejon w Koszalinie
ul. Kupiecka 5

75-671 KOSZALIN

zał. 1 egz. projektu

2) a/a

2-CA DYREKTORA ODDZIAŁU

mgr inż. Grzegorz Dziedzina

Administratorem danych osobowych wnioskodawcy jest Generalny Dyrektor Dróg Krajowych i Autostrad, ul. Wronia 53, 00-874 Warszawa, tel. (022) 375 8888, e-mail: kancelaria@gddkia.gov.pl.

W sprawach związanych z przetwarzaniem danych osobowych, można kontaktować się z Inspektorem Ochrony Danych, za pośrednictwem adresu e-mail: iod@gddkia.gov.pl.

Dane osobowe będą przetwarzane w celu przeprowadzenia postępowania administracyjnego i rozpatrzenia wniosku jak również w celu archiwizacji.

Podstawę prawną przetwarzania danych osobowych stanowią przepisy ustawy z dnia 14 czerwca 1960 r. Kodeks postępowania administracyjnego (Dz. U. z 2018 r., poz. 2096 ze zm.) oraz ustawy z dnia 21 marca 1985 r. o drogach publicznych (Dz. U. z 2018 r., poz. 2068, ze zm.), ustawy z dnia 14 lipca 1983 r. o narodowym zasobie archiwalnym i archiwach (tj. Dz. U. z 2018 r. poz. 217) oraz art. 6 ust. 1 lit. c rozporządzenia Parlamentu Europejskiego i Rady (UE) 2016/679 z dnia 27 kwietnia 2016 r. w sprawie ochrony osób fizycznych w związku z przetwarzaniem danych osobowych i w sprawie swobodnego przepływu takich danych oraz uchylenia dyrektywy 95/46/WE.

Dane osobowe będą ujawniane innym stronom postępowania i ich pełnomocnikom oraz podmiotom przetwarzającym dane na podstawie zawartych umów.

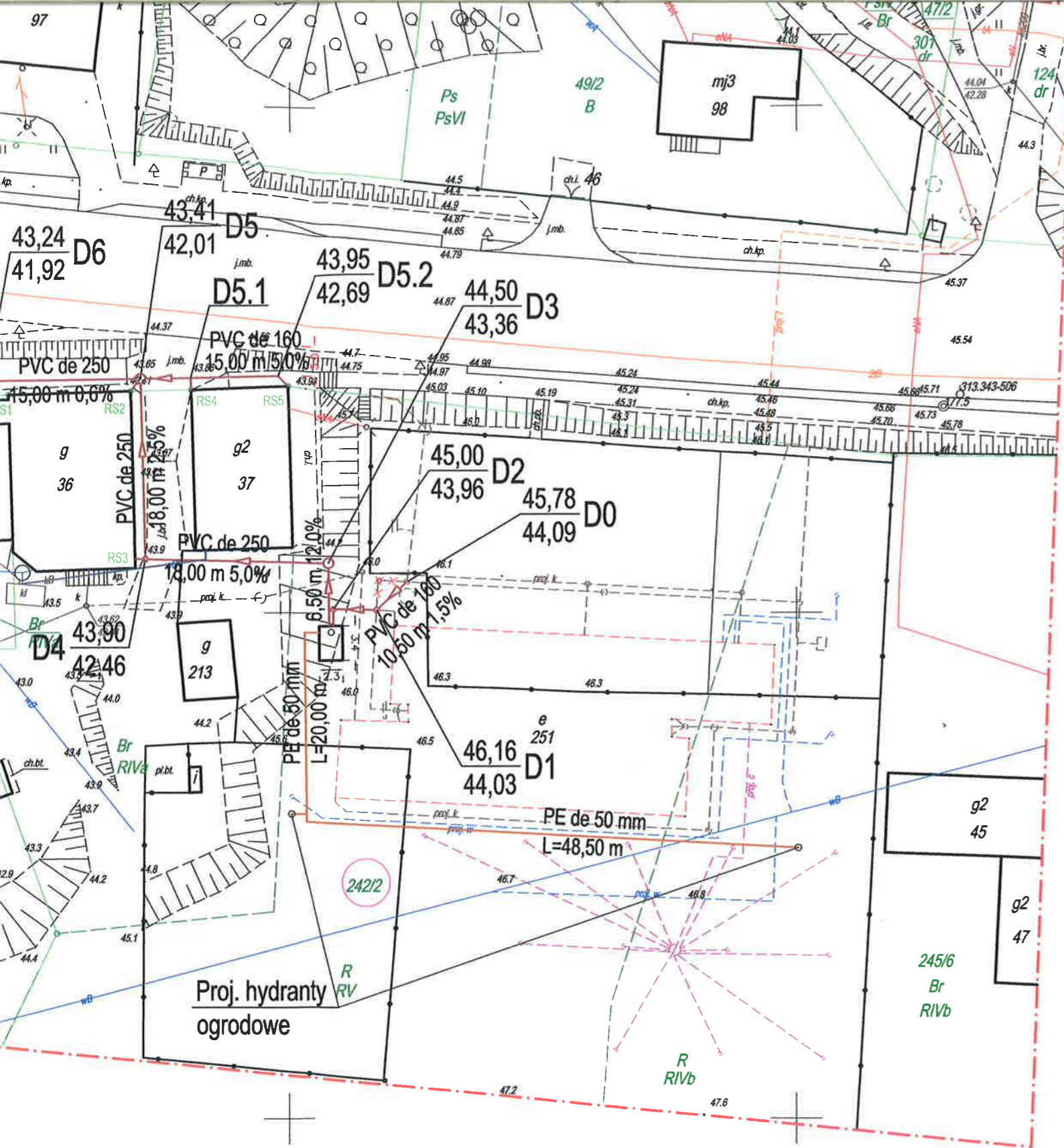
Dane osobowe będą przechowywane przez okres rozpatrywania sprawy oraz przez okres archiwizacji zgodnie z obowiązującymi przepisami prawa.

Wnioskodawcy przysługuje prawo dostępu do swoich danych, ich sprostowania, ograniczenia przetwarzania oraz usuwania danych na warunkach określonych w rozporządzeniu Parlamentu Europejskiego i Rady (UE) 2016/679 z dnia 27 kwietnia 2016 r. w sprawie ochrony osób fizycznych w związku z przetwarzaniem danych osobowych i w sprawie swobodnego przepływu takich danych oraz uchylenia dyrektywy 95/46/WE.

Wnioskodawca ma prawo w dowolnym momencie wycofać zgodę na przetwarzanie danych kontaktowych tj. numeru telefonu lub adresu poczty elektronicznej. Wycofanie zgody nie wpływa na zgodność z prawem przetwarzania danych, którego dokonano na podstawie zgody przed jej wycofaniem.

Osobie, której dane dotyczą przysługuje prawo wniesienia skargi do Prezesa Urzędu Danych Osobowych.

Podanie danych jest wymogiem ustawowym. Brak podania danych osobowych może skutkować pozostawieniem podania (wniosku) bez rozpoznania na warunkach określonych w kodeksie postępowania administracyjnego. Podanie danych kontaktowych, tj. numeru telefonu oraz adresu poczty elektronicznej jest dobrowolne.



DA:

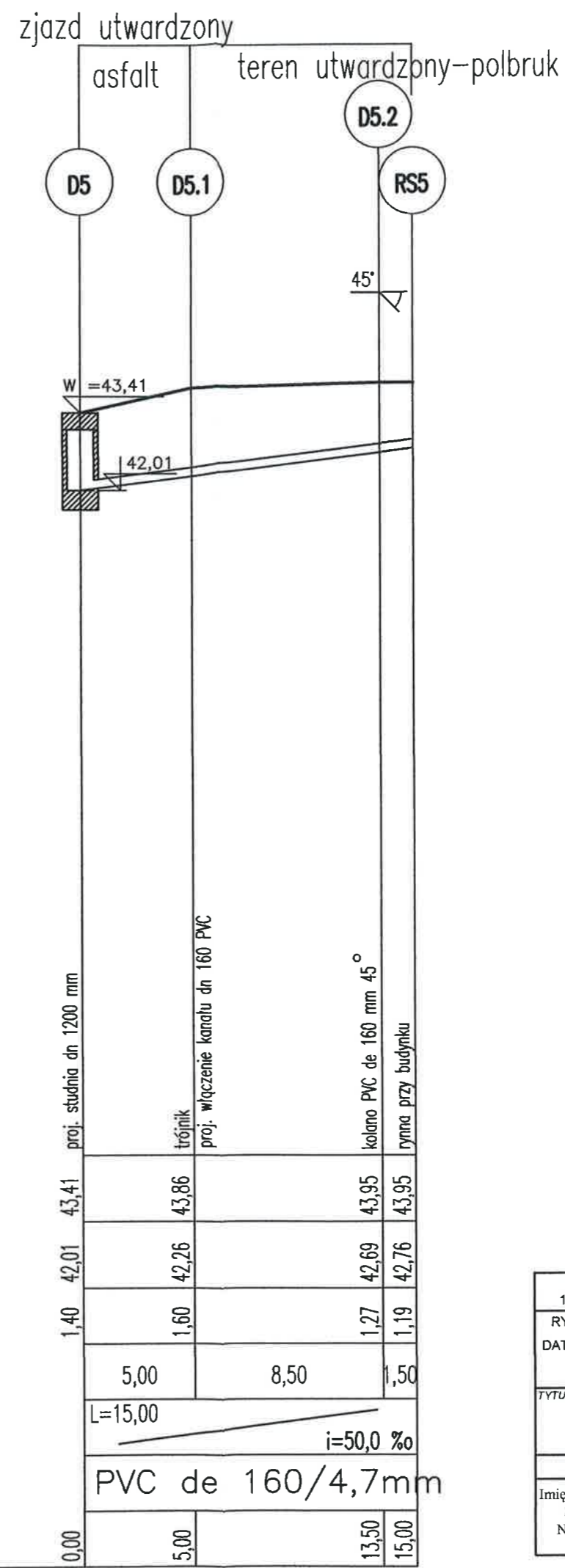
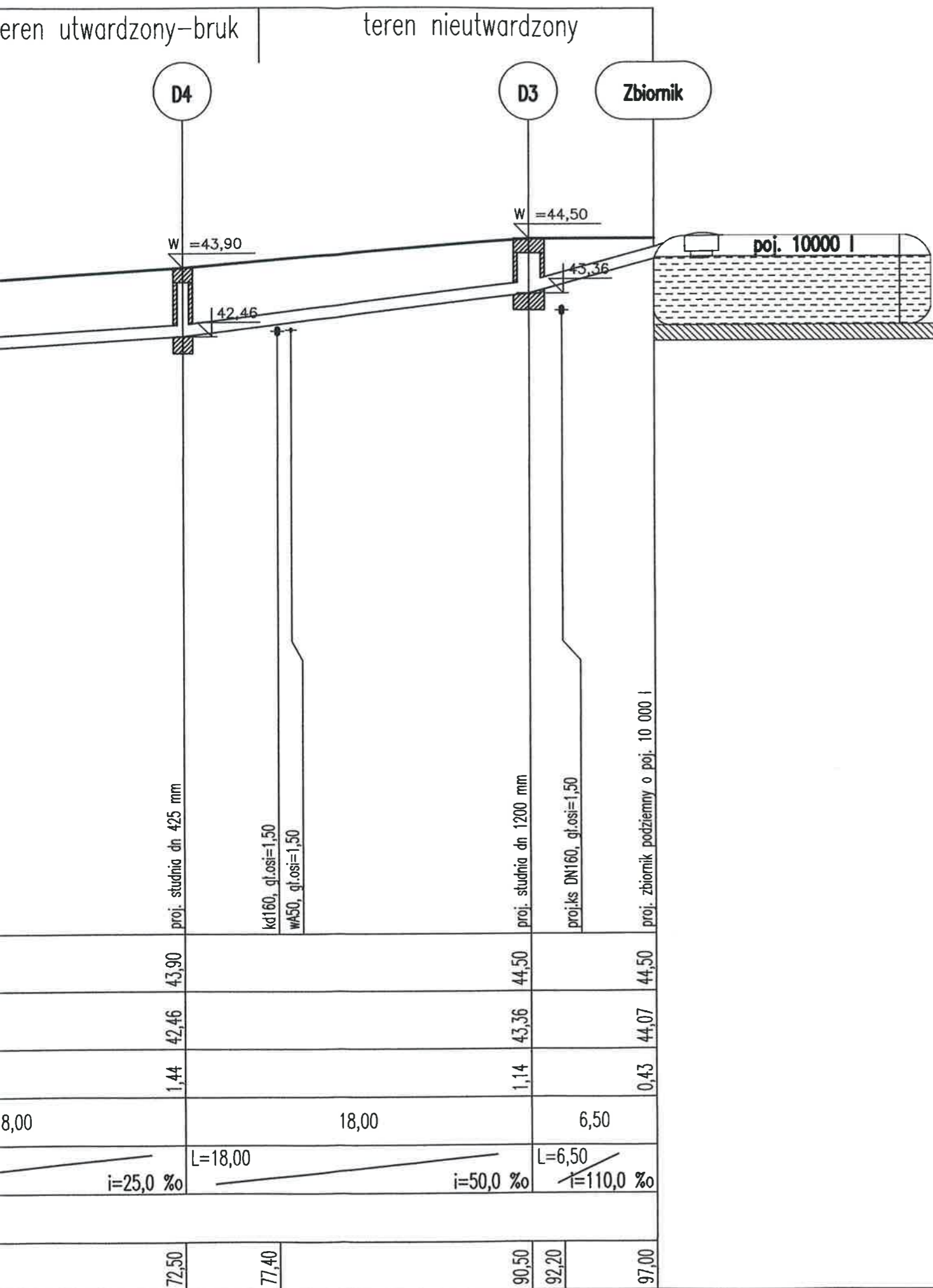
projektowana sieć kanalizacji deszczowej
projektowana instalacja kanalizacji deszczowej

projektowane studnie

projektowany zbiornik podziemny na wody opadowe o poj. 10 000 l

MAPA DO CELÓW PROJEKTOWYCH	
Nazwa miejscowości: Bobrowice Nazwa i identyfikator gminy: 321306_2 Sławno-G Nazwa i identyfikator obrębu: 0001_Bobrowice Działka nr: 242/2	GEOMAP Paweł Walaszczyk ul. Banacha 7/26, 76-200 Słupsk tel. 609 255 609, e-mail: geomap@geodezja.slupsk.pl
SKALA: 1 : 500 Układ współrzędnych: "2000_6" Poziom odniesienia wysokości : Kronsztadt 86	Oznaczenie kancelaryjne zgłoszenia pracy geodezyjnej: 6640.987.2019
Kierownik roboty: Piotr Smętek upr. nr 20360 zakres 1 (imię, nazwisko, nr i zakres upr. zaw., podpis)	W zakresie opracowania znajdują się punkty osnowy geodezyjnej nr: BRAK
Mapę do celów projektowych sporządzono przy wykorzystaniu: 1. Zbiórów danych PZGik, o których mowa w art. 4 ust. 1a pkt 1, 2, 3, 8, 10 i 11 oraz ust. 1b ustawy prawo geodezyjne i kartograficzne; 2. Wyników pomiarów obiektów nieobjętych bazami danych, o których mowa w pkt. 1, wskazanych przez projektanta lub inwestora; 3. Opracowań planistycznych oraz projektów budowlanych i innych dokumentów objętych pozwoleniem na budowę, przechowywanych przez organy administracji architektoniczno-budowlanej dotyczących terenu projektowanej inwestycji lub terenów sąsiednich;	podlegające ochronie na podstawie art.15, art.48, ust.1 pkt3 ustawy Prawo geodezyjne i kartograficzne Granice i nr działek ewidencyjnych: Granice i numery działek ewidencyjnych wniesiono na podstawie numerycznej mapy ewidencji gruntów pozyskanej z PZGik w Sławnie, utworzonej w większości na podstawie digitalizacji mapy ewidencyjnej w skali 1:5000 oraz w części na podstawie pozyskanych operatów pomiaru uzupełniającego w zakresie ewidencji gruntów i budynków. Dane dotyczące granic nie spełniają obowiązujących standardów technicznych. Stan prawny przebiegu granic do czasu ich geodezyjnego ustalenia w terenie może być rozbieżny z przedstawionym.
Informacje dotyczące typu nośnika oraz zawartości nośnika z danymi cyfrowymi: 1. Forma mapy do celów projektowych: cyfrowa	
Nazwa pliku Bobrowice dz 242_2.dxf	Wielkość Data utworzenia
Informacje dodatkowe: 1. Granica obszaru aktualizacji: 2. Redakcja znaków zgodna z: - Rozporządzeniem w sprawie powiatowej bazy GESUT i krajowej bazy GESUT (Dz.U z 2015 poz 1938) - Rozporządzeniem w sprawie bazy danych obiektów topograficznych oraz mapy zasadniczej (Dz. U z 2015 poz 2028) 3. Wszystkie trwałe obiekty budowlane podlegają wytyczeniu przez jednostkę wykonawstwa geodezyjnego 4. Nie wyklucza się istnienia w terenie również uzbrojenia, o którym brak było informacji branżowych i nie zostało odnalezione w czasie inwentaryzacji geodezyjnej 5. Mapa została wykonana bez ustalenia służebności gruntowych ujawnionych w Księgach Wieczystych	Rejestracja: Poświadczam, że niniejszy dokument został opracowany w wyniku prac geodezyjnych i kartograficznych, których rezultaty zawiera operat techniczny wpisany do ewidencji materiałów państwowego zasobu geodezyjnego i kartograficznego. organ prowadzący państwowy zasób geodezyjny i kartograficzny STAROSTA SŁAWIEŃSKI Identyfikator ewidencyjny materiału zasobu - operatu technicznego Data wpisania operatu techn. do ewidencji operatów zasobu Imię, nazwisko i podpis osoby reprezentującej organ
Uzbrojenie opracowano na podstawie: 1. Danych branżowych ? z literą B 2. Pośredniego ustalenia przebiegu aparaturą elektromagnetyczną ? z literą A 3. Bezpośrednich pomiarów powykonawczych ? bez litery W związku z tym w częściach 1 i 2 nie gwarantuję się kompletności, a dokładność położenia uzbrojenia na mapie może być niższa od dokładności kartometrycznej mapy.	
Data opracowania mapy: 3 lipca 2019r.	

SKALA 1:500	INWESTOR: Urząd Gminy Sławno ul. Marii Curie Skłodowskiej 9 76-100 Sławno
RYS. NR 1 DATA: 09.2019	OBIEKT: Projekt sieci oraz instalacji kanalizacji deszczowej w m. Bobrowice gm. Sławno, dz. nr 242/2; 45; 242/1; 243/7; 243/6 .
TEMAT: PROJEKT ZAGOSPODAROWANIA TERENU BRANŻA SANITARNA	
PROJEKTOWAŁ: Imię i nazwisko: mgr inż. Marta Kozioł-Rogala Specjalność: sieci i instalacje sanitarne Nr uprawnień bud.: ZAP/0093/PWOS/14	
SPRAWDZIŁ: Imię i nazwisko: mgr inż. Anna Żuber Specjalność: sieci i instalacje sanitarne Nr uprawnień bud.: ZAP/0211/POOS/10	



Profil podłużny
sieci kanalizacji deszczowej
w m. Bobrowice gm. Sławno
Skala:100/250

BIURO NAJWYŻSZEJ
WŁAŚCIWOŚCI I ADMINISTRACJI
GOSPODARSTWA W SŁAWNIE
ul. Słowackiego 13
83-100 Sławno
tel. 091 43 05 300
fax 091 43 05 301
e-mail: biuro@slawno.pl
NIP 552-23-52-687

SKALA 1:100/250	INWESTOR: Gmina Sławno ul. Marii Curie Skłodowskiej 9 76-100 Sławno
RYS. NR 2 DATA: 09.2019	TEMAT: Projekt sieci oraz instalacji kanalizacji deszczowej w m. Bobrowice gm. Sławno, dz. nr 242/2; 45; 242/1; 243/7; 243/6.
TYTUŁ RYSUNKU: Profil podłużny sieci kanalizacji deszczowej BRANŻA SANITARNA	
PROJEKTOWAŁ:	SPRAWDZIŁ:
Imię i nazwisko: mgr inż. Marta Kozioł-Rogala Specjalność: sieci i instalacje sanitarne Nr uprawnień bud.: ZAP/0093/PWOS/14	Imię i nazwisko: mgr inż. Anna Zuber Specjalność: sieci i instalacje sanitarne Nr uprawnień bud.: ZAP/0211/POOS/10